

A hatásterületek térképi bemutatása I.



JELMAGYARÁZAT

Hatásterület zajvédelem: 23–40–71 m

Hatásterület levegőtisztaságvédele: 40 m

Ivóvíz vezeték

Településhatár

M=1: 20.000

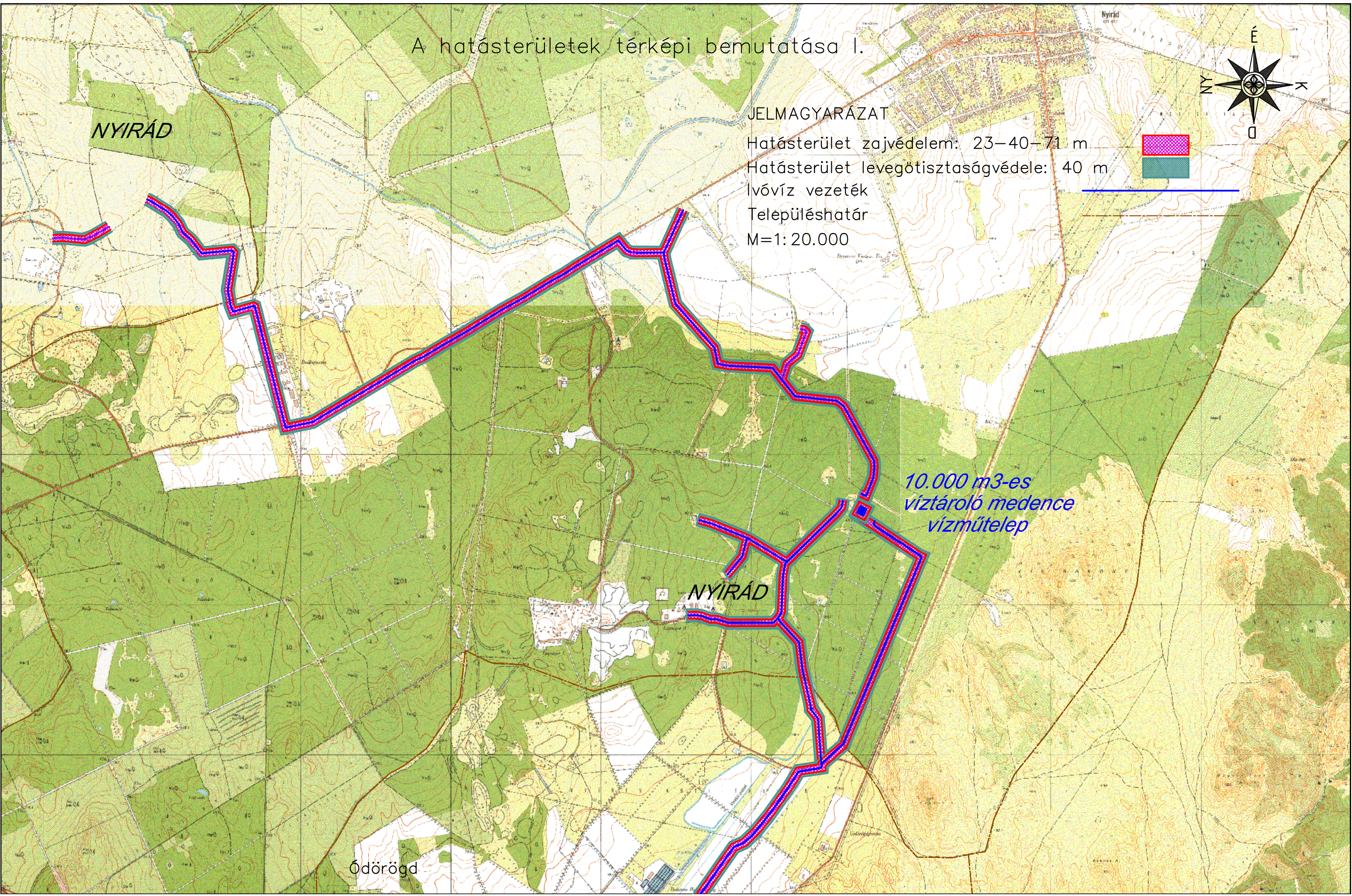


NYIRÁD

10.000 m³-es
víztároló medence
vízműtelep

NYIRÁD

Ódörög



Ódörög

Újdörög



20.000 m³-es
víztároló medence

Medence áthelyezés
hónvédelmi érintettség miatt

ZALAHALÁP

Nyomvonal módosítás
természetvédelmi érintettség miatt

TAPOLCA

3.000 m³-es
víztorony bővítés

A hatásterületek térképi bemutatása II.

JELMAGYARÁZAT

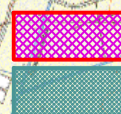
Hatásterület zajvédelem: 23–40–71 m

Hatásterület levegőtisztaságvédelem: 40 m

Ivóvíz vezeték

Településhatár

M=1: 20.000



A hatásterületek térképi bemutatása III.

JELMAGYARÁZAT

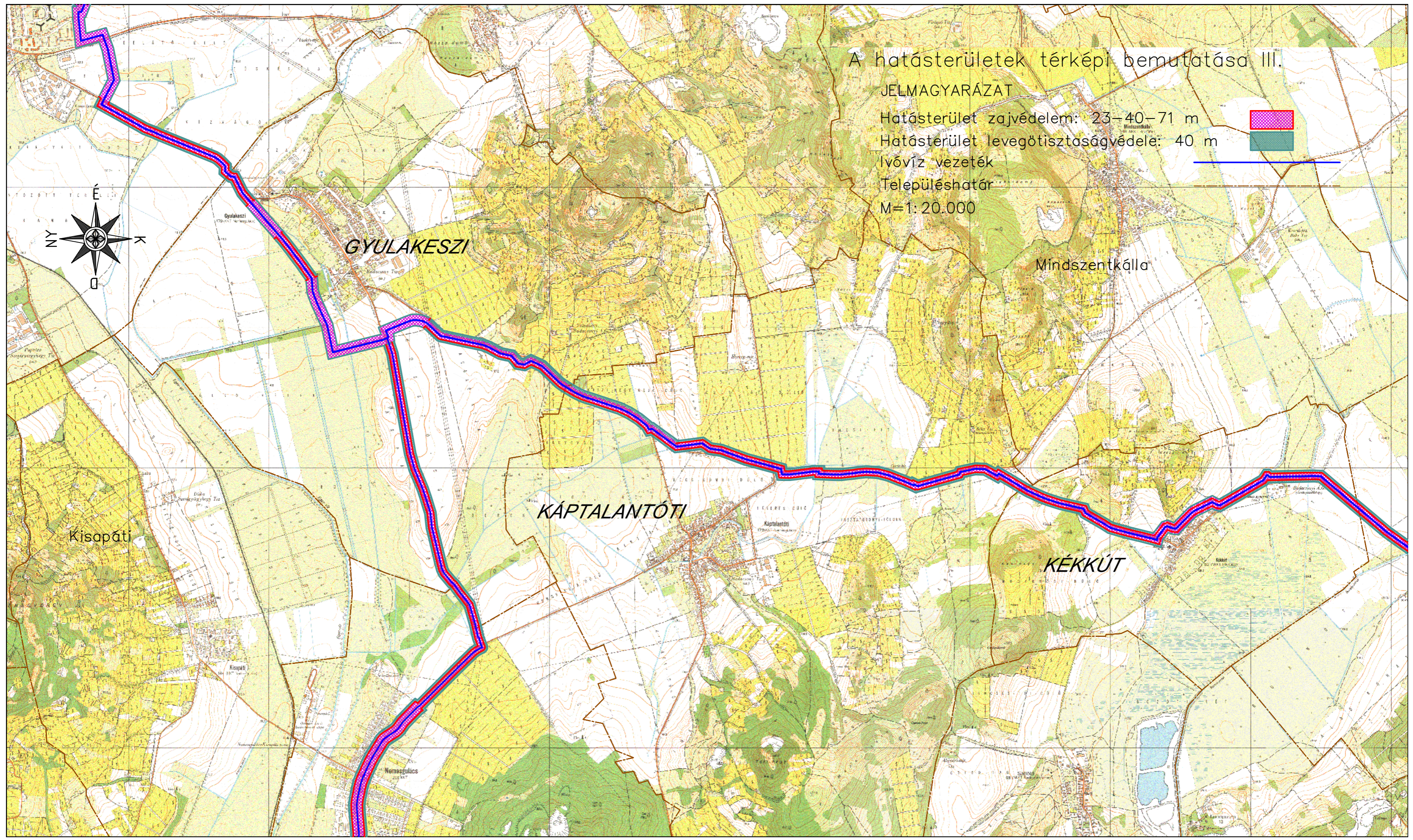
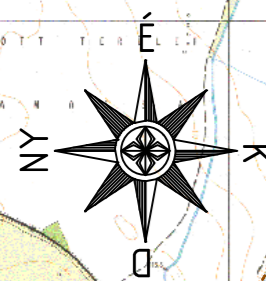
Hatásterület zajvédelem: 23-40-71 m

Hatásterület levegőtisztaságvédele: 40 m

Ivóvíz vezeték

Településhatár

M=1:20.000



GYULAKESZI

Mindszentkál

KÁPTALANTÓTI

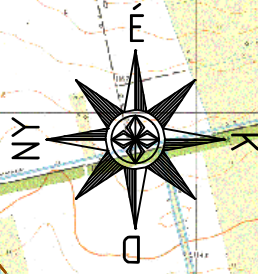
KÉKKÚT

Kisapáti

Nemesgulács

GYULAKESZI

A hatásterületek térképi bemutatása IV.



KÁPTALANTÓTI

NEMESGULÁCS

BADACSONYTOMAJ

JELMAGYARÁZAT

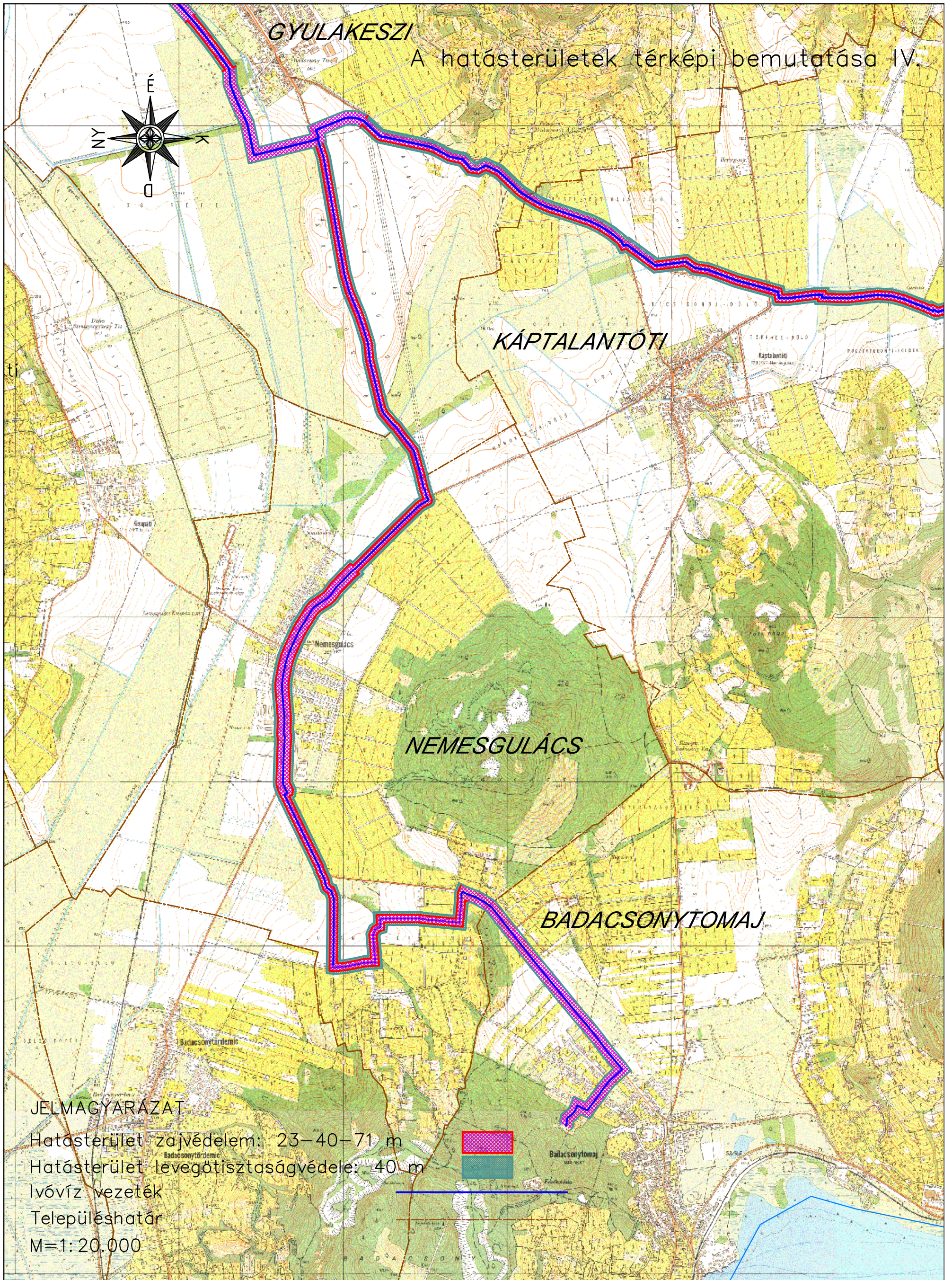
Hatásterület zajvédelem: 23–40–71 m

Hatásterület levegőtisztaságvédele: 40 m

Ivóvíz vezeték

Településhatár

M=1:20.000



A hatásterületek térképi bemutatása V.

*Nyomvonal módosítás
természetvédelmi érintettség miatt*

JELMAGYARÁZAT


Hatásterület zajvédelem: 23–40–71 m

Hatásterület levegőtisztaságvédele: 40 m

Ivóvíz vezeték

Településhatár

M=1:20.000



KÖVÁGÓÖRS

Balatonszepezd

Ábrahámhegy

RÉVFÜLÖP



A hatásterületek térképi bemutatása VI.

JELMAGYARÁZAT


Hatásterület zajvédelem: 23–40–71 m

Hatásterület levegőtisztaságvédele: 40 m

Ivóvíz vezeték

Településhatár

M=1:20.000



KÖVESKÁL

ZÁNKA

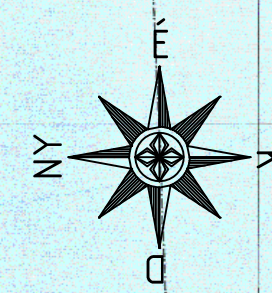
*Nyomvonal módosítás
örökségvédelmi érintettség miatt*

10.000 m³-es
víztároló medence

*Nyomvonal módosítás
természetvédelmi érintettség miatt*

KÓVAGÓÓRS

Balatonszepezd



A hatásterületek térképi bemutatása VII.

JELMAGYARÁZAT


Hatásterület zajvédelem: 23–40–71 m

Hatásterület levegőtisztaságvédele: 40 m

Ivóvíz vezeték

Településhatár

M=1:20.000



A hatásterületek térképi bemutatása VIII.

JELMAGYARÁZAT

Hatásterület zajvédelem: 23–40–71 m

Hatásterület levegőtisztaságvédele: 40 m

Ivóvíz vezeték

Településhatár

M=1:20.000

