


Kereki Község Önkormányzata
Helyi Esélyegyenlőségi Program



2020.

Tartalom

Helyi Esélyegyenlőségi Program (HEP).....	3
Bevezetés.....	3
A település bemutatása.....	3
Értékeink, küldetésünk.....	8
Célok.....	10
A Helyi Esélyegyenlőségi Program Helyzetelemzése (HEP HE).....	12
1. Jogszabályi háttér bemutatása.....	12
2. Stratégiai környezet bemutatása.....	16
3. A mélyszegénységben élők és a romák helyzete, esélyegyenlősége.....	22
3.3 Pénzbeli és természetbeni szociális ellátások, aktív korúak ellátása, munkanélküliséghez kapcsolódó támogatások.....	29
4. A gyermekek helyzete, esélyegyenlősége, gyermekszegénység.....	36
5. A nők helyzete, esélyegyenlősége.....	42
6. Az idősek helyzete, esélyegyenlősége.....	46
7. A fogyatékkal élők helyzete, esélyegyenlősége.....	49
8. Helyi partnerség, lakossági önszerveződések, civil szervezetek és for-profit szereplők társadalmi felelősségvállalása.....	51
9. A helyi esélyegyenlőségi program nyilvánossága.....	53
1. A HEP IT részletei.....	53
Jövőképünk.....	53
A Helyi Esélyegyenlőségi Program Intézkedési Terve (HEP IT).....	54
1. A HEP IT részletei.....	54
A helyzetelemzés megállapításainak összegzése.....	54
A beavatkozások megvalósítói.....	54
Az intézkedési területek részletes kifejtése.....	56
3. Megvalósítás.....	64
A megvalósítás előkészítése.....	64
A megvalósítás folyamata.....	64
Monitoring és visszacsatolás.....	66
Nyilvánosság.....	66
Érvényesülés, módosítás.....	68
4. Elfogadás módja és dátuma.....	68

Helyi Esélyegyenlőségi Program (HEP)

Bevezetés

Összhangban az Egyenlő Bánásmódról és az Esélyegyenlőség Előmozdításáról szóló 2003. évi CXXV. törvény, a helyi esélyegyenlőségi programok elkészítésének szabályairól és az esélyegyenlőségi mentorokról szóló 321/2011. (XII. 27.) Korm. rendelet és a helyi esélyegyenlőségi program elkészítésének részletes szabályairól szóló 2/2012. (VI. 5.) EMMI rendelet rendelkezéseivel, **Kereki Község Önkormányzata** Esélyegyenlőségi Programban rögzíti az esélyegyenlőség érdekében szükséges feladatokat.

Az önkormányzat vállalja, hogy az elkészült és elfogadott Esélyegyenlőségi Programmal összehangolja a település más dokumentumait¹, valamint az önkormányzat fenntartásában lévő intézmények működtetését. Vállalja továbbá, hogy az Esélyegyenlőségi Program elkészítése során bevonja partneri kapcsolatrendszerét, különös tekintettel a köznevelés állami és nem állami intézményfenntartóira.

Jelen helyzetelemzés az Esélyegyenlőségi Program megalapozását szolgálja.

A település bemutatása

Kereki község a Balatontól 7 km-re délre 7 km-re, Külső-Somogyban, a Köröshegy-Pusztaszemesi völgyben található. Szomszédos települések: Köröshegy, Pusztaszemes, Bálványos, Kötcsé, Szólád.

A Köröshegyi-pusztaszemesi völgyben már az őskorban út alakult ki.

A Balaton földrajzi alakulása három természetes átkelőhelyet biztosított: a Zalavárhoz tartozó Balatonhídvégnél, a keszthelyi Fenékpusztánál és Tihanynál.

A Tihany- balatonszántódi átkelő veszprémi oldalán találjuk a tihanyi óvár őskori földsáncait, a somogyi oldalon meg az átkelőhöz kapcsolódó völgytalp szélein a földvári és Zamárdi őskori földvárak vigyáztak az átkelők biztonságára.

A magyar államalapítás után is fontos szerepet játszott az őskorban kialakult út.

Az út vonalán ott, ahol a széles völgytorok dombok völgyek közé szűkül, alakult ki Kereki község.

Kereki első okleveles említése 1193-ból ismert. III. Béla király megerősítette a János lovagokat korábban nyert adományainkban. Birtokaik közt szerepel Qaerequi is.

A XIV. század elején Kereki már plébánia volt és a székesfehérvári rendház tartozéka 1229-ben.

¹ Költségvetési koncepció, Gazdasági program, Településfejlesztési stratégia, Településrendezési terv, Településszerkezeti terv, Településfejlesztési koncepció

A mai községtől keletre, a domblejton állott Kereki régi temploma. A község neve valószínű a templom alakjával függ össze és ez a korai templom, amely jóval az első ismert írott említés előtt keletkezhetett, kör alaprajzú volt.

1451-ben Kis-és Nagykerékiről olvashatunk már, a település lélekszáma tehát növekedett.

1467-ben Kis-és Nagykereki enyingi Török Péter birtoka, melyeket 1495-ben a Báthori család kapott meg.

Báthori András 1530-ban itteni birtokait Perneszi Ferencnek adta el.

Kereki 1551-ben a fehérvári szandsák (kerület) körösi (köröshegyi) nahiejéhez (bírószáki terület) tartozott.

Kereki 1563-ban a török kincstári adólajstrom szerint tizenkét adóköteles házból állott.

Talán összefügg Kereki és a környék pusztulásával az is, hogy a magyar jog nem vette figyelembe a török hódítást és a hódoltsági falvakat úgy kezelte, mintha azok még mindig hatalma alá tartoznának.

A hódolt területek magyarjai természetesen fizették a töröknek járó adót biztonságuk érdekében, viszont vállalták a magyar adóterheket is. Így érthető, hogy Kereki 1598-ban és 1599-ben a tihanyi vár tartozékai közt szerepel, 5 zsellérházból ugyanakkor a veszprémi püspöké volt négy ház.

Kereki vár nem szerepel már a tihanyi vár 1609. április 29-én összeírt tartozékai között, pusztulása tehát 1599 és 1609 között következhetett be.

A község ma is álló Római katolikus templomát Vizeki Tallián Boldizsár építette 1830-ban.

Kereki a Tallián, Csapody és Baranyay családok birtoka 1835-ben.

Tőlük vette meg a Kereki- Bálványosi birtokokat 1849 után Satzger Keresztély. A Satzger család Kereki földesura 1945-ig.

A községben ma is áll a régi református harangláb, melynek építését a XVIII. századra teszik. Közvetlenül mellette állt a református imaház, melyet a közelmúltban romos állapota miatt lebontottak és helyén új imaház épült.

Itt volt a református iskola is, melynek kántor tanítója hiteles dokumentumok szerint Balogh Kálmán az 1848-as szabadságharcban nemzetőrként vett részt. Kerekiben temették el 1895-ben.

Vidékünk történelmének mozgalmas múltját alátámasztja, hogy községünk területén 11 db régészeti lelőhely található az avarkortól kezdődően a közelmúltig.

Kereki a Dél-dunántúli régióhoz, Somogy megye balatonföldvári kistérségéhez tartozik.

1991-ben a község Balatonföldvár, Bálványos, Kereki, Pusztaszemes, Szántód, Szólád Körjegyzőséghez csatlakozott. 2013. január 01.-től a Balatonföldvári Közös Önkormányzati Hivatal alapító tagja.

Állandó lakosainak száma: 551 fő. A lakosság száma kismértékben csökken a születés-halálozás arányának kedvezőtlen alakulása miatt.

A település tagja a Balatonföldvári Többcélú Kistérségi Társulásnak, a Dél-Balaton Regionális Hulladékgazdálkodási Társulásnak, a Somogy Megyei Önkormányzati Társulásnak.

Társulási megállapodás alapján a községre kiterjedő illetékességi területtel a Balatonföldvári Kistérség Szociális és Gyermekjóléti Szolgálat látja el a családsegítés, házi segítségnyújtás, gyermekjóléti szolgáltatásokat a községben. A védőnői feladatokat ellátását Köröshegy, Pusztaszemes és Bálványos községgel kötött hatósági szerződés útján biztosítja.

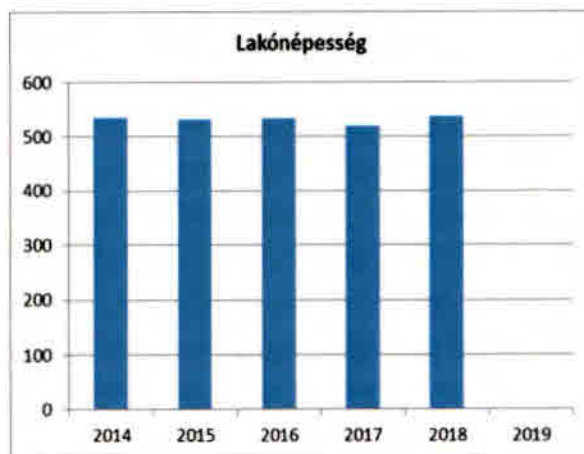
A település demográfiai mutatói:

A település lakosság száma 2019. január 1-jén: 551. fő. A vizsgált időszakban a lakónépesség folyamatosan csökkent, illetve az utolsó évben emelkedett.

1. számú táblázat - Lakónépesség száma az év végén

Év	Fő (TS 0101)	Változás
2014	535	bázis év
2015	532	99,44%
2016	534	100,38%
2017	520	97,38%
2018	537	103,27%
2019	n.a.	-

Forrás: TeIR, KSH-TSTAR



Öt év alatt összesen 16 fővel nőtt a lakónépesség.

Az állandó népességnek a 52 %-a nő, 48 %-a férfi. A 60 év felettiek száma: 155 fő. A lakosság létszámadatát tekintve Kereki községben a 60 évnél idősebbek aránya a lakosságszámhoz viszonyítva: 28 %.

A 0-18 év közötti gyermekek száma: 88 fő. A településen az aktív korú lakosok száma a legmagasabb.

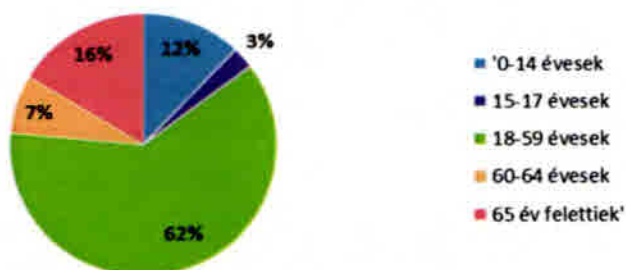
A statisztikai adatok elemzése alapján kimutatható, hogy a legtöbb idős személy ma Magyarországon kistelepüléseken, községekben él, ahol a szolgáltatások elérhetősége számukra a legnehezebb.

2.1. számú táblázat - Állandó népesség összetétele nemek és korcsoportok szerint (2018)

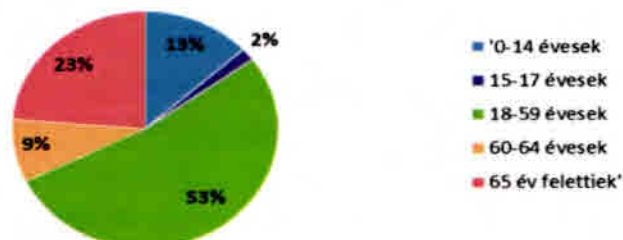
Korcsoport	Fő			Az állandó népességből a megfelelő korcsoportú nők és férfiak aránya (%)	
	Férfiak	Nők	Összesen (TS 0301)	Férfiak (TS 0303)	Nők (TS 0304)
Állandó népesség száma (férfiak TS 0300, nők TS 0302)	263	288	551	47,73%	52,27%
0-2 évesek (összes száma TS 0305, aránya TS 0316)			15	2,72%	
0-14 éves (férfiak TS 0306, nők TS 0307)	32	38	70	5,81%	6,90%
15-17 éves (férfiak TS 0308, nők TS 0309)	7	5	12	1,27%	0,91%
18-59 éves (férfiak TS 0310, nők TS 0311)	162	152	314	29,40%	27,59%
60-64 éves (férfiak TS 0312, nők TS 0313)	19	25	44	3,45%	4,54%
65 év feletti (férfiak TS 0314, nők TS 0315)	43	68	111	7,80%	12,34%

Forrás: TeIR, KSH-TSTAR

Állandó népesség - férfiak életkori megoszlása



Állandó népesség - nők életkori megoszlása



Az öregedési index mutatja, hogy 100 fő 14 alattira mennyi 65 év feletti fő jut. A 60 év feletti lakosok száma több, mint a 0-14 éves lakosság száma. Az index jelentősen 100 felett van, a település nagy mértékben elöregedő. Kerekiben az odavándorlás és elvándorlás egyenlege az utóbbi pár évben pozitívrá változott, mivel több család telepedett le a községben.

3. számú táblázat - Öregedési index

Év	65 év feletti állandó lakosok száma (fő) (TS 0328)	0-14 éves korú állandó lakosok száma (fő) (TS 0327)	Öregedési index (%) (TS 0401)
2014	105	65	161,54%
2015	110	59	186,44%
2016	111	60	185,00%
2017	114	63	180,95%
2018	111	70	158,57%
2019	n.a.	n.a.	-

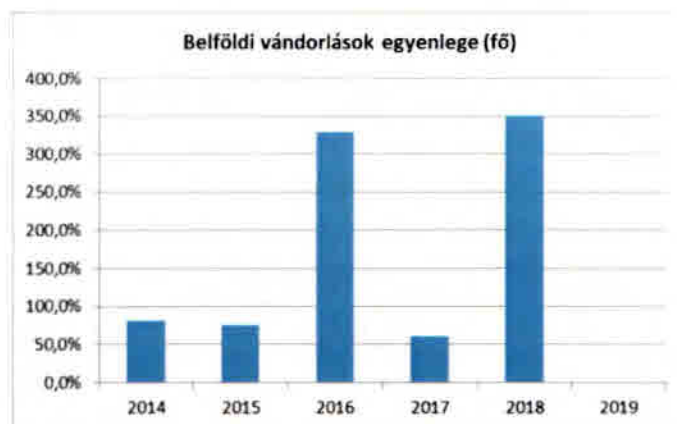
Forrás: TeIR, KSH-TSTAR



4. számú táblázat - Belföldi vándorlások

Év	Állandó jellegű odavándorlás (TS 0601)	Elvándorlás (TS 0600)	Egyenleg	Állandó oda-, és elvándorlások különbségének 1000 állandó lakosra vetített száma (TS 0602)
2014	13	16	81,3%	-5,48
2015	6	8	75,0%	-3,75
2016	23	7	328,6%	29,63
2017	9	15	60,0%	-11,26
2018	28	8	350,0%	36,3
2019	n.a.	n.a.	-	n.a.

Forrás: TeIR, KSH-TSTAR



A fiatalok megtartása a település jövőjének és fejlődésének fontos eleme. A település legfontosabb feladata a népességmegtartó képesség erősítése, az elvándorlás megakadályozása, mely alapot teremthet a jövőbeni fejlesztéseknek.

A település népességmegtartó erejét meghatározó módon a munkahelyteremtés, a foglalkoztatás bővítése tudja növelni. A település lakhatósága, a lakosok identitásérzetének nélkülözhetetlen eleme a közbiztonság és a társadalmi stabilitás.

A születések száma az utóbbi években nőtt.

5. számú táblázat - Természetes szaporodás

Év	Élveszületések száma (TS 0701)	Halálozások száma (TS 0702)	Természetes szaporodás (fő) (TS 0703)
2014	4	14	-10
2015	0	9	-9
2016	2	9	-7
2017	5	9	-4
2018	7	11	-4
2019	3	6	-3

Forrás: TeIR, KSH-TSTAR, önkormányzati nyilvántartás

Értékeink, küldetésünk

Fehérkő vára, más néven kereki Katonavár vagy Kupavár, a falu határában található várrom. A vár valószínűleg a XIV. század első harmadában keletkezett.

Fehérkő vára még álló falai.

Első ismert várnagya: Czíkó kapitány, akit egy 1336-os oklevélben említenek meg.

